


3vG



MOTIONARY

Motionary es la plataforma web de entrega de datos de 3vGeomatics que permite visualizar información de desplazamiento fácilmente. Motionary proporciona acceso a los resultados basados en la nube, así como a herramientas para la visualización de los resultados en un entorno similar a GIS.

MOTIONARY

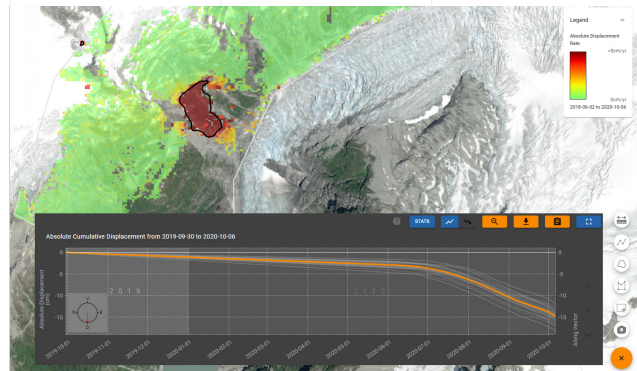
INSAR DETECCIÓN TEMPRANA DE RIESGOS EN LA NUBE




Puntos clasificados por colores e información de mapas de calor son superpuestos sobre una imagen óptica y el modelo de elevación de preferencia. Los datos pueden ser visualizados en 2D y 3D.

BENEFICIOS CLAVES

- :: Independiente del dispositivo
- :: Impulsado por el cliente
- :: Cero mantenimiento
- :: Actualizaciones de desplazamiento continuas



Grafique la magnitud y velocidad de desplazamiento en los componentes de desplazamiento absoluto, arriba-abajo, este-oeste, y el desplazamiento en la línea de visión del satélite (Line-of-sight). Filtre el periodo de tiempo de cualquier selección de puntos al ajustar las fechas de inicio y fin de los puntos seleccionados.



Investigaciones de datos intuitivas con rangos de fechas ajustables, mediciones densas, escala de color interactiva y límites de transparencia.

Programe una demostración interactiva de Motionary con 3vG.

tel: +1 604-568-9282
fax: +1 604-608-3224

info@3vGeomatics.com
3vgeomatics.com

3vGeomatics